


## Koedijk en dorpen in de omgeving in 1740.

In het Regionaal Archief te Alkmaar bevindt zich in het Stadsarchief, afdeling bijzondere collecties, een werk wat de titel draagt 'De Stadt Alkmaer met haare dorpen'. Het is in 1740 gemaakt door Gijsbert Boomkamp, een kaarsenmaker uit Alkmaar.

Gijsbert Boomkamp is in Alkmaar geboren als zoon van Cornelis Boomkamp, leraar van de Friesche Doopsgezinde Gemeente. Zijn vader leidde hem op als koopman maar na zijn opleiding ging hij een jaar lang als leerling werken bij meestertekenaar Cornelis Pronk in Amsterdam. Eenmaal terug in Alkmaar dreef hij een kaarsenmakerij aan het Luttk Oudorp. Boomkamp geraakte waarschijnlijk tot welstand door zijn huwelijken. In 1732 trouwde hij met Geertje Bel, die al in 1737 overleed. Lang bleef Boomkamp geen weduwnaar, in 1738 hertrouwde hij met de dochter van Jacob de Wit, lakenkoper in 't Ossenhoofd. In 1750 en 1751 wordt hij genoemd als heemraad en hoofdingeland van de Egmondermeer en Bovenpolder.

Boomkamp had een passie voor geschiedkunde. Al in 1737 maakte hij het werk van de overleden Simon Eikelenberg, 'Alkmaar en hare geschiedenissen' af. In 1747 verscheen een tweede boek over Alkmaar, gebaseerd op de aantekeningen van Eikelenberg. In 1740 trok hij met zijn vrienden de stad uit om gegevens van dorpen in de omgeving vast te leggen, mensen te interviewen en de dorpen te tekenen. Deze gegevens werden gebundeld tot 'Enige bailluagien om de stad Alkmaer' en 'De Stadt Alkmaer met haare dorpen'. Beide werken zijn echter nooit in druk verschenen. Het is deze tweede titel die voor ons interessant is. In dit werk hebben Boomkamp en zijn kompanen getracht een beeld te schetsen van de dorpen en gehuchten en polders in de wijde omgeving van Alkmaar. Het geeft ons een beeld van de dorpen, inwoners en bebouwing. Ook worden bijzonderheden als jaartallen, opschriften op gebouwen, klokken, kerkransen en borden opgetekend. Boomkamp besluit dit werk met de volgende regels;



Doch wijl het Herfstsaisoen ons noopt weer thuyts te blijven  
Versoek ik u op nieuw, naukeurig, niet te vlugt  
Maar met oplettenheyt de weereldt te beschrijven  
En danken voor 't genot door elk perzoon gedaen  
Van die Verhandelingh ons mogen weer beraen  
Om dus onz Vaderlandt ter deegh te leeren kennen  
En eer 't geheugen faalt, te vertrouwen onze pennen.

Boomkamp heeft buiten de genoemde titels nog verschillende werken uitgegeven en voorbereiding gehad. Hij overleed op 11 juli 1755 in Alkmaar nadat hij enige tijd daarvoor zijn been gebroken had. Hij werd in de Noordergang nr. 143 van de Grote Kerk begraven.



**Koedijk**

Dit Dorp legt aan de rekerdijk, welke het Geestambagt voor 't buiten water dekt  
 Het legt N.N:O ten noorden Alkmaar een uur gaens. De kerk is buiten het Choor 100 voeten en het Choor 43 voet langh, 33 voet breedt, 't gewelf 47 voet hoogh, de kerk is versiert met een kopre kerkkroon en kopre pultrum aan de predikstoel door den tegenwoordigen Predicant van Loenen\* (het plagt met St Pancras een predikant gemeen te hebben doch is anno 1657 gescheiden) de Klok is 3¾ voet wijt 3 ¼ voet hoog en staat opdezelve, Jezus Maria Vocor Johannis Godefridus me fecit anno Dom. MCCCCCXI  
 aan de kerk vindt men enige thufstenen daer is een goede pastory en ruim 200 ledematen. Op het kerkhof vindt men dit grafschrift. Laat vrij ù graf met blijdschap delven Want de dood is 't eynde van de zelve hier is ook een mennonite kerk ook is er een steene regthuis waaragter het school is. Agter in de vuurschaar hangt een bort met het opschrift  
 Audite et alteram parte 1635  
 ook hing er een grote oude Trommel terzijde op een bort las men  
 Laat onregtvaardigheid ù regtbank nooit betreden  
 Ô regters oordeelt regt, zijt blindt, ziet niemandt aen  
 Leent gunstelijk u oor aan reden en weêrreden  
 En laat nog gift nog gunst u van ù pligt doengien,  
 Maar blijft den vromen regt en wilt het quade weeren  
 Gij hout gerigte niet den mensche maer den Heere.  
 G: Sijtwindt.  
 1731 is alhier voor de Waldensers Gecollecteert  
 Op den 21 septemb. f 98:19:4  
 1730 is dit dorp gekocht bij Burgemeesteren Van Alkmaar voor f 5200 gĳ het brengt Jaarliyx op f 57:12:0 de regering bestaat Uit 1 schout 5 schepenen en 15 vroedschappen de twe tolhuizen brengen jaerliyx op 600 guldens.

**Koedijk**  
 Dit Dorp<sup>102</sup> aen de Rekerdijk, welke 't Geest-ambagt voor 't buiten water dekt  
 Legt N.N:O ten noorden Alkmaar een uur gaens. De kerk is buiten het Choor 100 voeten en het Choor 43 voet langh, 33 voet breedt, 't gewelf 47 voet hoogh, de kerk is versiert met een kopre kerkkroon en kopre pultrum aan de predikstoel door den tegenwoordigen Predicant van Loenen\* (het plagt met St Pancras een predikant gemeen te hebben doch is anno 1657 gescheiden) de Klok is 3¾ voet wijt 3 ¼ voet hoog en staat opdezelve, Jezus Maria Vocor Johannis Godefridus me fecit anno Dom. MCCCCCXI  
 aen de kerk vindt men enige thufstenen daer is een goede pastory en ruim 200 ledematen. Op het kerkhof vindt men dit grafschrift. Laat vrij ù graf met blijdschap delven Want de dood is 't eynde van de zelve hier is ook een mennonite kerk ook is er een steene regthuis waaragter het school is. Agter in de vuurschaar hangt een bort met het opschrift  
 Audite et alteram parte 1635.  
 ook hing er een grote oude Trommel terzijde op een bort las men  
 Laat onregtvaardigheid ù regtbank nooit betreden  
 Ô regters oordeelt regt, zijt blindt, ziet niemandt aen  
 Leent gunstelijk u oor aan reden en weêrreden  
 En laat nog gift nog gunst u van ù pligt doengien,  
 Maar blijft den vromen regt, en wilt het quade weeren  
 Gij hout gerigte niet den mensche maer den Heere.  
 G: Sijtwindt  
 1731 is alhier voor de Waldensers gecollecteert op den 21 septemb. f 98:19:4  
 1730 is dit Dorp gekocht by Burgemeesteren van Alkmaar voor f 5200 gĳ het brengt Jaerliyx op f 57:12:0 de regering bestaat uit 1 schout, 5 schepenen en 15 vroedschappen de twee tolhuizen brengen jaerliyx op 600 guldens.




Legt op de Vroonergeest ter plaatse alwaar  
veele in hunne hersenen die magtige stadt Vroone  
hebben willen bouwen, dog S: Eikelenbergh de  
zulle een tegengift hebbende gegeven gaan zulke  
voorbij, het heeft een reedelijk net kruiskerkie  
zijnde binnen de muren (welke circa 2 voet dik zijn)  
van 't zuyden na 't noorden 58½ voet langh en vant  
O. na't westen 66 lang en 26 voeten wijt = het  
welfsel 46 voeten hoogh. de heer Simon de  
Groot predicant aldaar zij ons bij de 95 of 96  
ledematen te zijn, de kerk is versiert met een  
gegoote kerkkroon, een sierlijk hek en sitbanken  
en stond een nieuwe predikstoel ook gemaakt te  
worden, de pastori g'heel bijna vernieuwt gaat  
verre de meeste te booven, wij telden langs de  
geest tot de halve maans brug behalven pastori  
\* deze is a° 1740 ook gemaakt seer konstigh zulx  
men oordeelt derselve wel 6 à 700 gulden heeft gekost.  
en school 79 huijzen zulx met de kerk 82 gebouwen  
deze vroom geest word bijna in 3 gelijke regtsdeelen  
gescheiden als de 1 behoort onder Oudorp, het 2<sup>e</sup> waar  
in het oude kerkhof onder Koedijk en het laatste St Pan-  
cras waertoe ook de botterhuyzen staande binnen  
de waardijk behooren, op't gezegde kerkhof  
alwaar men zegt eertijds een kapel gestaan heeft  
zag ik verscheide stukken van schenkels en doods  
beenderen ook groote gebakke steen en brijzels  
alhier zou ook dat berugte kruijs gestaan hebben.  
het is in zijn omtrek ruym 700 voet.

de school 79 huijzen zulx met de kerk 82 gebouwen  
deze vroom geest word bijna in 3 gelijke regtsdeelen  
gescheiden als de 1 behoort onder Oudorp, het 2<sup>e</sup> waar  
in het oude kerkhof onder Koedijk en het laatste St Pan-  
cras waertoe ook de botterhuyzen staande binnen  
de waardijk behooren, op't gezegde kerkhof  
alwaar men zegt eertijds een kapel gestaan heeft  
zag ik verscheide stukken van schenkels en doods  
beenderen ook groote gebakke steen en brijzels  
alhier zou ook dat berugte kruijs gestaan hebben.  
het is in zijn omtrek ruym 700 voet

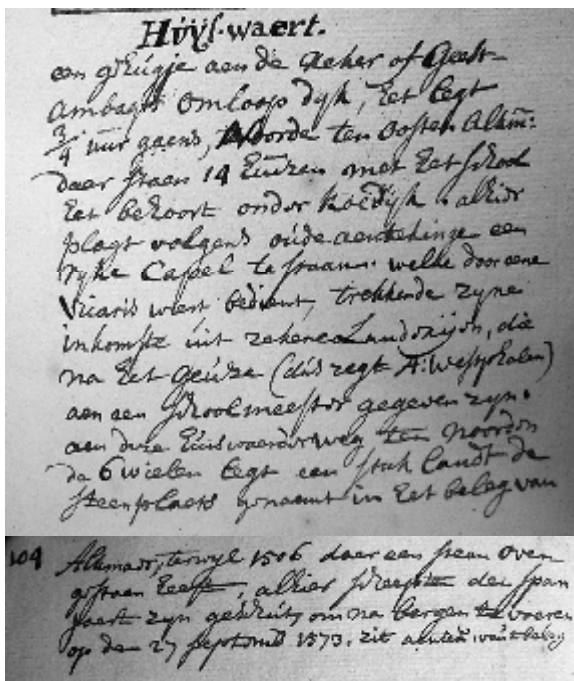
Anno 1575 was predicant pieter hendriks, en was  
met Coedijk gecomponeert, dog a° 1657 daarvan  
gescheyden, de pastori word bij gecommiteerde Raden  
bekostigt. a° 1730 is het dorp benefens  
andre door order van haar Ed. g.m: verkogt  
voor f 9900.-:- aan abraham quivelerius  
Het legt 1 ¼ uur gaens ten noord oosten  
van Alkmaar, en strekt zig van het noord  
noord oosten na het Z: zuydwesten uit.

1400  
Eodem Anno Capella sancti Pancratii  
Martyris in amplissimis agris verones  
in partium westvriesia fit parochi-  
alis acclugia. (volgens sekere diploma)

Legt op de Vroonergeest ter plaatse alwaar  
veele in hunne hersenen die magtige stadt Vroone  
hebben willen bouwen dog S:Eikelenbergh de  
zulke een tegengift hebbende gegeven gaan zulks  
voorbij. Het heeft een reedelijk net kruiskerkie  
Zijnde binnen de muren (welke circa 2 voet dik zijn)  
van 't zuyden na 't noorden 58½ voet langh en vant  
O. na't westen 66 lang en 26 voeten wijt het  
welfsel 46 voeten hoogh. De heer Simon de  
Groot predicant aldaar zij ons bij de 95 of 96  
ledematen te zijn, de kerk is versiert met een  
gegoote kerkkroon, een sierlijk hek en sitbanken  
en stond een nieuwe predikstoel ook gemaakt te worden,  
\* de pastori geheel bijna vernieuwt gaat  
verre de meeste te booven, wij telden langs de  
geest tot de halve maans brug behalven pastori  
\* deze is a° 1740 ook gemaakt seer konstigh zulx  
men oordeelt derselve wel 6 à 700 gulden heeft gekost.  
en school 79 huijzen zulx met de kerk 82 gebouwen  
deze vroom geest word bijna in 3 gelijke regtsdeelen  
gescheiden als de 1 behoort onder Oudorp, het 2<sup>e</sup> waar  
in het oude kerkhof onder Koedijk en het laatste St Pan-  
cras waertoe ook de botterhuyzen staande binnen  
de waardijk behooren, op't gezegde kerkhof  
alwaar men zegt eertijds een kapel gestaan heeft  
zag ik verscheide stukken van schenkels en doods  
beenderen ook groote gebakke steen en brijzels  
alhier zou ook dat berugte kruijs gestaan hebben.  
het is in zijn omtrek ruym 700 voet.  
Anno 1575 was predicant pieter hendriks en was  
met Coedijk gecomponeert, dog a° 1657 daarvan  
gescheyden, de pastori word bij gecommiteerde Raden  
bekostigt, a° 1730 is het dorp benefens  
andre door order van haar Ed. g.m: verkogt  
voor f 9900.-:- aan abraham quivelerius  
het legt 1 ¼ uur gaens ten noord oosten  
van Alkmaar en strekt zig van het noord  
noord oosten na het Z: zuydwesten uit.  
1488: Eodem Anno Capella Sancti Pancratii  
Martyris in amplissinis agris verones  
Um partium westvriesia fit parochi  
Alis accllesia (volgens sekere diploma)



Het wapen 't welk ook in een glas benoorden de Predikstoel is geschildert is, als hier nevens is verbeeldt



### Huis-waert

Een gehugje aen de reker of Geest-Ambagts Omloopdijk, het legt  $\frac{3}{4}$  uur gaens, Noorde ten oosten Alkm . Daar staan 14 huizen met het school Het behoort onder Koedijk alhier Plagt volgens oude aentekeningen een Rijke Capel te staan welke door eene Vicaris wiert bedient, trekkende zijne Inkomste uit zekere landerijen, die Na het geuze (dus zegt A: Westphalen) Aen een schoolmeester gegeven zijn Aen deze huiswaerderweg ten noorden de 6 wielen legt een stuk landt de Steenplaets genaemt in het beleg van Alkmaer, terwijl 1506 daer een steenoven gestaan heeft, alhier sleepten den span jaert zijn geschut om na bergen te voeren op den 27 september 1573, zie aentek. van 't beleg.

Het zal menigeen niet makkelijk vallen om het Nederlands uit de 18-de eeuw te lezen. Het heeft meer van steno weg dan van leestaal door het ontbreken van leestekens. Ook worden er woorden gebruikt die heden ten dage niet meer gebruikelijk zijn en van een reguliere spelling was eigenlijk ook geen sprake. Zo schrijft men de ene keer Koedyk, terwijl in het stuk over Huiswaard Koedijk en in het Pancrasser stuk Coedijk geschreven wordt. Hieronder volgt een transcriptie om het lezen te vereenvoudigen.

## Koedijk

Dit dorp ligt aan de Rekerdijk, welke het Geestmerambacht voor het buitenwater beschermt. Het ligt op een uur loopafstand noord-noord-oost ten noorden van Alkmaar. De kerk zonder het koor is 30,48 meter lang, het koor zelf meet 13,10 m (de totale lengte van de kerk was dus 43,58 m) en de breedte van het koor is 10,06 m. Het dak is 14,33 m hoog. De kerk is versierd met een koperen kroon en een koperen lessenaar aan de preekstoel. De huidige predikant is van Cornelius van Loenen (predikant van 1703 tot 1742). Vroeger had Koedijk samen met Sint Pancras een predikant maar ze zijn in 1657 ieder hun eigen weg gegaan.

De kerkklok is 1,14 m in doorsnede en is 1 meter hoog. Op de rand staat het opschrift: Jezus Maria word ik genoemd, Johannes Godefridi heeft mij in 1511 gegoten. In de kerkmuren vind men nog enige tufstenen. Er is een goede pastorie en er zijn ruim 200 lidmaten. Op het kerkhof vindt u dit grafschrift: Laat ongehinderd en met blijdschap uw graf graven, want de dood is het einde van deze gaven.

Er is ook een mennonietenkerk. Verder is er een stenen rechtbank, daarachter staat de school. Achter in de rechtbank hangt een bord met het opschrift

Audite et alteram parte(m) 1635 –  
(Laat de andere partij ook worden gehoord 1635)

Ook hing er een grote oude trommel. Op een wandbord aan de zijkant staat geschreven:

Laat onrechtvaardigheid uw rechtbank nooit betreden  
O rechters, oordeelt recht, wees blind en zie niemand aan  
Luister goed naar aanklacht en verdediging  
En laat u niet door giften of gunsten afleiden van uw plicht  
Maar blijft het godvruchtige doen en weert het kwade  
Want u spreekt recht, niet voor de mens maar voor de Heer.

Op 21 september 1731 is hier voor de Waldensers<sup>1</sup> gecollecteerd. Dit bracht 98 gulden 19 stuivers en 4 penningen op. In 1730 zijn de Heerlijkheidsrechten<sup>2</sup> door Alkmaar gekocht voor 5200 gulden. Jaarlijks brengen de rechten 57 gulden en 12 stuivers op. Het bestuur bestaat uit 1 schout, 5 schepenen en 15 vroedschappen. ( dit is te vergelijken met 1 burgemeester, 5 wethouders en 15 raadsleden). De twee tolhuizen brengen jaarlijks 600 gulden op.

1. De Waldensers of Waldenzen zijn genoemd naar Valdès (later Waldo genoemd), een rijke koopman uit Lyon, die de armoede van Christus wilde navolgen door zijn bezit weg te geven aan de armen. Op het Derde Lateraans Concilie in 1179 werd hij als ketter veroordeeld en in 1217 door de Inquisitie verbrand. Waldenzer gemeenten ontstonden voornamelijk in Frankrijk en Italië: in de Provence, Languedoc, Sicilië en in de dalen van Piemonte bij Turijn. Vanaf het begin van het ontstaan van deze gemeenten hebben zij aan zware vervolgingen bloot gestaan. Het meest bekend is het bloedbad van Mérindol en Cabrières in de Zuidelijke Luberon in 1545. Ook in de loop van de zeventiende eeuw vonden regelmatig vervolgingen plaats. Het Edict van Nantes, dat Protestanten in Frankrijk vrijheid van godsdienst garandeerde, werd door Lodewijk XIV in 1685 herroepen. Hugenoten uit voornamelijk Languedoc en Dauphiné vluchtten naar Genève en werden tijdens hun vlucht geholpen door Waldenzers in Savoye.
2. De Heerlijke Rechten van Koedijk en enige andere plaatsen werden in 1730 door de rechthebbende, de Staten van Holland en West-Friesland, in de verkoop gedaan. Deze

rechten bestonden ondermeer uit visrecht, belasting op bier en recognitie van enkele bestuurders. Recognitie betekent letterlijk voorrecht. Door het betalen van een bepaald bedrag aan de eigenaar van de Heerlijke Rechten werd het voorrecht gekocht om als enige rechtshandelingen in de heerlijkheid te mogen verrichten. Voor het verrichten van deze handelingen moest dan weer door de ingezetenen betaald worden.

### Sint – Pancras.

Sint Pancras ligt op de Vroonergeest waar velen de machtige stad Vroone situeren. Volgens Simon Eikelenberg<sup>1</sup> was dit niet het geval. Sint Pancras heeft een aardig kruiskerkje. Binnen de muren (welke 60 cm dik zijn) gemeten is de kerk van het zuiden naar het noorden 17,80 m en van het oosten naar het westen 20,10 m lang en 7,90 m breed. Het dak is 14 meter hoog. De heer Simon de Groot, predikant, zei dat er 95 of 96 lidmaten zijn. De kerk is versierd met een gegoten kerkkroon, een sierlijk hek en zitbanken. Een nieuwe preekstoel wordt gemaakt. (Deze preekstoel is in 1740 gemaakt. Het is een kunstwerk. Naar schatting kost zij wel 6 á 700 gulden). Dat de pastorie geheel vernieuwd is gaat het verstand bijna te boven. Wij telden langs de Geest tot aan de Halve Maansbrug (behalve de pastorie en school) 79 huizen, dus samen met de kerk staan er 82 gebouwen. De Vroonergeest wordt in bijna 3 gelijke rechtsgebieden verdeeld. De eerste hoort bij Oudorp, het tweede, waarin het oude kerkhof ligt, onder Koedijk, en het derde onder Sint Pancras. Bij Sint Pancras hoort ook de Butterhuizen, wat binnen de dijk van de Heerhugowaard ligt. Men zegt dat op het eerder genoemde kerkhof eertijds een kapel heeft gestaan. Op dit kerkhof zag ik verscheidene beenderen liggen. Ook lagen er gebakken stenen en puin. Hier zou ook het beruchte kruis<sup>2</sup> hebben gestaan. Het kerkhof ruim 210 meter in omtrek. In 1575 was de predikant Pieter Hendriks. In die tijd hadden Koedijk en Sint Pancras samen één predikant maar zijn in 1657 uit elkaar gegaan. De pastorie wordt door de Gecommitteerde Raden bekostigd. In 1730 is het dorp, tegelijkertijd met andere, in opdracht van haar Edele Groot Mogendheden voor f 9900, - verkocht aan Abraham Quivelerius. Het ligt 1 ¼ uur gaans ten noord-oosten van Alkmaar en strekt zich van het noord-noord-oosten naar het zuid-zuidwesten uit. De Latijnse tekst over de kerk luidt als volgt: In het jaar des Heeren 1488 werd de kapel van de Martelaar Sint Pancratius, in het schitterende land van Vrone, deel van West Friesland, parochie.

1. Simon Eikelenberg noemde in zijn boek 'Alkmaar en zijne geschiedenissen' de geschiedenis van de stad Vroone een mythe. Daarentegen schreef hij wel een nieuwe, hij stelde namelijk dat Alkmaar de hoofdstad van West-Friesland zou zijn. Het was indertijd belangrijk dat Alkmaar in West-Friesland gesitueerd zou kunnen worden en niet, zoals geografisch het geval is, in Kennemerland. De eerste stad van Kennemerland was Haarlem en had dank zij die positie zitting in de Staten van Holland. Hoorn werd als eerste stad van West-Friesland beschouwd en had dus ook zitting in de Staten, en maakte goede tijden door als zetel van de Oost-Indische Compagnie. Verder was Hoorn ook de zetel van de Gecommitteerde Raden van het Noorderkwartier. Alkmaar viel dus net overall buiten.
2. Er is vaker sprake van een kruis op het oude kerkhof van Vrone, een afbeelding ervan is te zien in de Coll. Atlas van Stolk in Rotterdam. Het opschrift van het kruis is de volgende;

*eCCe CadIt Mater frIsIa*

*Ziet hoe de moeder van Friesland ter aarde is gestort.*

Van de hoofdletters in de tekst –CCCIMIII- kan het Romeinse getal MCCCIII worden gevormd, het jaar 1303, het jaar waarin de verwoeste kerk van Vrone is ingestort.

## Afbeelding van het wapen

Het wapen dat op een raam ten noorden van de preekstoel is geschilderd is als hiernaast is afgebeeld. Het wapen is al eerder beschreven door Henk Beens en Annie Stierp en de werkgroep genealogie van de vereniging 'Oud Sint-Pancras'. Het jaartal dat toen genoemd werd, maar waarvan mij de bron niet bekend is, is 1488, het jaar dat Sint Pancras een zelfstandige parochie werd, het huis van Bourgondië hun vaste patroonheer en het gezag ressorteerde onder de Baljuw van Nieuburgh in Oudorp. Het wapen is verdeeld in 2 vlakken. Links (in de heraldiek is dit rechts, omdat vanuit de draagzijde van het schild gezien, de achterzijde, dit de rechterkant is) is de adelaar uit het oude wapen van Vrone afgebeeld op een veld van goud. Aan de linkerzijde 5 zilveren lelies op een blauw veld van het wapen van Bourgondië. De afgebeelde adelaar is ook terug te vinden in het wapen van het Geestmerambacht.

## Huiswaard

Huiswaard is een gehuchtje aan de Reker –of Geestmerambachts omloopdijk. Het ligt op ¾ uur loopafstand ten noord oosten van Alkmaar. Er staan 14 huizen met een school. Het valt onder Koedijk. Volgens oude geschriften zou hier een rijke kapel gestaan hebben die door een Vicaris<sup>1</sup> werd bediend. Hij haalde zijn inkomsten uit zekere landerijen die na de Geu<sup>2</sup>saan een schoolmeester gegeven zijn. Ten noorden van de Huiswaarderweg, bij de Zes Wielen, ligt een stuk land, de Steenplaats genaamd waar in 1506 een steenoven stond<sup>3</sup>. Ten tijde van het beleg van Alkmaar (1573) wordt dit stuk land genoemd. Hier sleepten de Spanjaarden hun geschut naartoe om het naar Bergen te voeren op de 27<sup>e</sup> september 1573.

1. Een vicaris is een door de bisschop of paus gevolmachtigd geestelijke met een grote beslissingsbevoegdheid.
2. Het is niet duidelijk is wat bedoeld wordt met 'na het Geuze'. Mogelijk doelt de schrijver hier op de periode na De Beeldenstorm, de Alternatie, die begon in 1568. In deze periode gingen Katholieke eigendommen en rechten over in Hervormde handen.
3. De genoemde Steenplaats wordt ook in de boeken 'Koedijk' en 'Sint Pancras, Zuideinde en Oudorp' van de stichting C.O.O.G. genoemd. In 1530 is sprake van een stuk land wat Steenhoven genoemd werd. Het was gelegen aan de Steensloot, die van de derde steenoven (er stonden er indertijd drie) naar de Vroonermeer liep. Na het graven van de Hoornsche Vaart in 1625-1626 werden hier 3 overhalen gemaakt met ieder 2 wielen, de Zes Wielen. De vroegere Steensloot kwam toen in gebruik als vaarroute van Alkmaar naar Langedijk, en kreeg de naam Langedijkervaart. Het wijzigt van naam in 't Lant daer die kalkovens heeft gestaan (1575), De Steenplaats (1773), De Steeneplaat (1777) tot de Steene Plaats (1789).

Jack Muis.

Bronnen:

R.A.A. afd. bijz. coll., inv. nr. 33, De Stadt Alkmaer met haare Dorpen, G. Boonkamp, 1740.

J.W. Bruinvis, Over Alkmaarsche geschiedboeken en geschiedschrijvers, 1892

P.H. Witkamp, Aardrijkskundig woordenboek van Nederland, 1895

W.A. Fasel, Alkmaars Jaarboek 1969

Van Dale's nieuw handwoordenboek der Nederlandse taal, 1984

J.P. Geus, Uit de Historie van Koedijk en Huiswaard, 1990

Stichting C.O.O.G.; Koedijk, meer dan 4 eeuwen water- en veldnamen, 1996,

Stichting C.O.O.G.; Sint Pancras, Zuideinde en Oudorp, meer dan 4 eeuwen water- en veldnamen, 2001

Met dank aan de medewerkers van het Regionaal Archief voor hun hulp bij het vertalen van de Latijnse teksten.

