

Kleimeer 1a

1832-1972

Kadastrale eigenaren

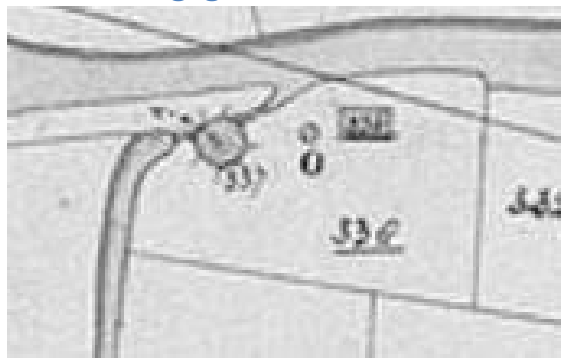
1832-1970

Ingelanden van de Kleimeer
(kad. art. 0096)

1970-1972

Pieter Nicolaas Barsingerhorn, veehouder
(kad. art. 3635)

Kadastrale gegevens



Situatie in 1821

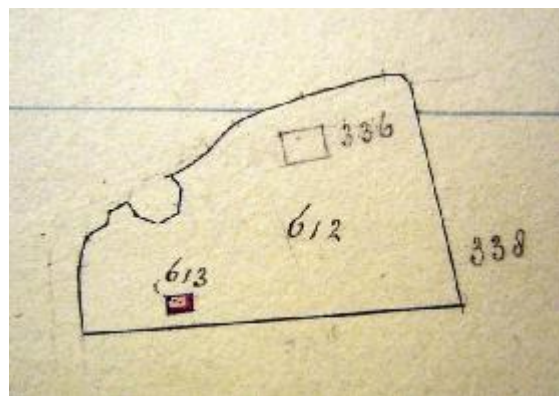
Huis op A0336

1832-1868

- omschrijving: huis
- huurwaarde gebouw(en): f 15,=
- perceel: A0336 – oppervlakte: 52 m²
- 1868 sloping en vereniging

1832-1868

- omschrijving: hooi- en weiland
- perceel: A0338 – oppervlakte: 1610 m²
- 1868 stichting en vereniging



1868 sloping, stichting en vereniging

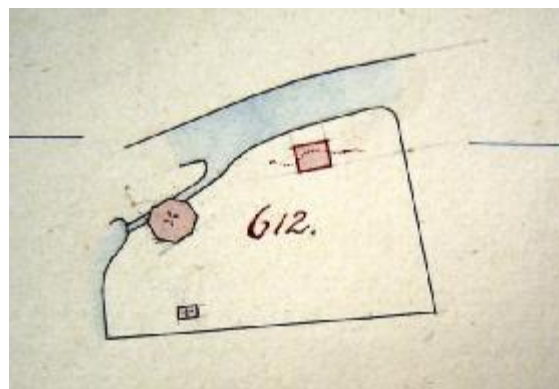
Stal op A0613

1868-1972

- omschrijving: stal
- huurwaarde gebouw(en): f 15,= / f 14,=
- perceel: A0613 – oppervlakte: 11 m²
- 1972 over naar Sint Pancras

1868-1918

- omschrijving: hooi- en weiland
- perceel: A0612 – oppervlakte: 2129 m²
- 1918 stichting



Huis op A0612

1918-1970

- omschrijving: huis en bouwland
- huurwaarde gebouw(en): onbelast
- perceel: A0612 oppervlakte: 2129 m²
- 1970 belastbaarstelling

1970-1972

- omschrijving: huis en bouwland
- huurwaarde gebouw(en): f 39,=
- perceel: A0612 – oppervlakte: 2129 m²
- 1972 over naar Sint Pancras

Adressen en bewoners/gebruikers

1833 Kleimeer 91 – Cornelis Molenaar

1907 Kanaaldijk 315 > 341 – A. Molenaar

Overige feiten

1833 belasting

-Kleimeer No. 91

-woonhuijs

-belastingsschuldigen: Kleimeer + Corn.

Molenaar

-huurwaarde: f 15,=

-aantal deuren en vensters: 3

-aantal haardsteden: 2

1957 bouwvergunning

-tot het oprichten van een veestalling

-aanvrager: P.N. Barsingerhorn