

Kanaaldijk 178

Periode 1832-1979

Kadastrale eigenaren

1832-1832

Mies Glijnis, werkman
(kad. art. 0050)

1832-1839

Dirk van Veen, timmerman
(kad. art. 0217)

1839-1840

Jan Jansz de Wit, schuitemaker te Broek op
Langedijk
(kad. art. 0308)

1840-1840

Jan Strooker en cons.
(kad. art. 0345)

1840-1841

Jan de Wit, schuitemaker
(kad. art. 0363)

1841-1843

Jan Best, schuitemaker
(kad. art. 0364)

1843-1893

Jacob Otto, schuitemaker
(kad. art. 0392)

1893-1902

Jan Otto, schuitemaker en cons.
(kad. art. 1207)

1902-1918

Adrianus Jacobsz Hart, timmerman en
brievengaarder
(kad. art. 1138)

1918-1964

Hendrik Jan Slot, landbouwer
(kad. art. 2096)

1964-1971

Hendrik Jan Slot, kruidenier
(kad. art. 3255)

1971-1979

Tiny Klara Butter, cassière
(kad. art. 3255)

Kadastrale gegevens



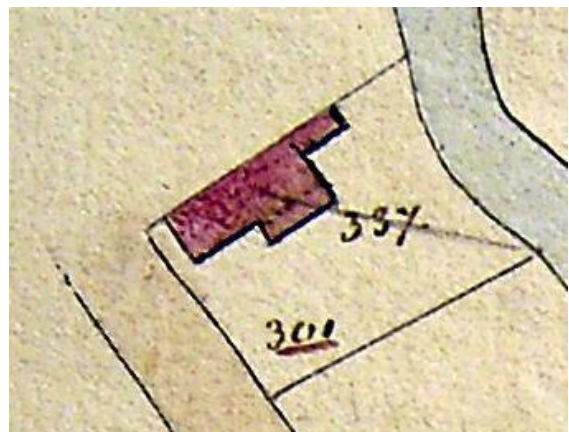
Situatie in 1821 met B0301

1832-1835

-omschrijving: huis en erf
-huurwaarde gebouw(en): f 21,=
-perceel: B0301 – oppervlakte: 770 m²
-1835 bebouwing

1835-1845

-omschrijving: huis en schuitemakerij
-huurwaarde gebouw(en): f 45,=
-perceel: B0301 – oppervlakte: 770 m²
-1845 bijbouw

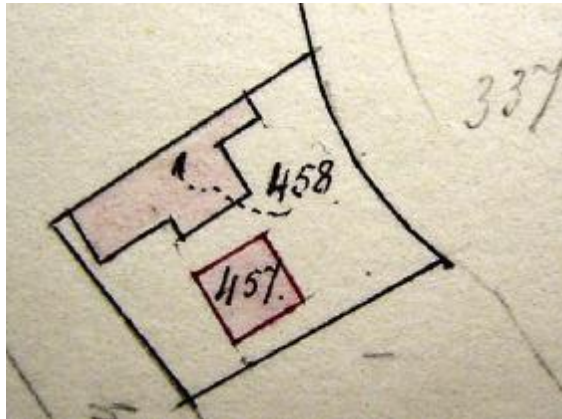


1845 bijbouw

1845-1871

-omschrijving: huis en schuitemakerij
-huurwaarde gebouw(en): f 45,=

- perceel: B0337 – oppervlakte: 770 m²
- 1871 splitsing



1871 splitsing

1871-1892

- omschrijving: huis en erf
- huurwaarde gebouw(en): f 45,=/f 100,=
- perceel: B0458 – oppervlakte: 693 m²
- 1892 splitsing en verbouw



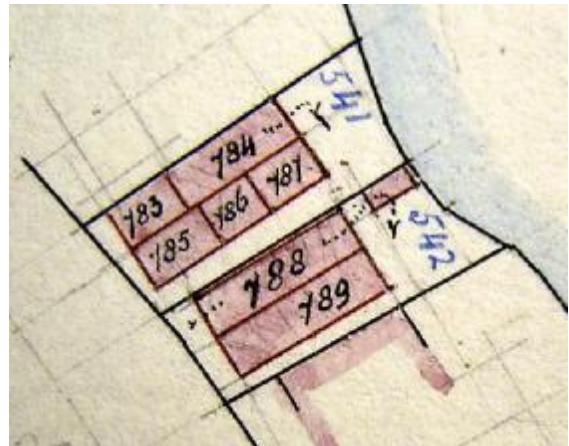
1892 splitsing en verbouw

1892-1902

- omschrijving: huis en erf (2 woningen)
- huurwaarde gebouw(en): f 120,=
- perceel: B0541 – oppervlakte: 370 m²
- 1902 afgebrand

1902-1903

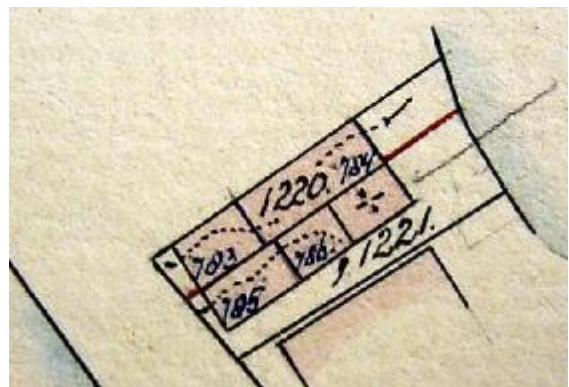
- omschrijving: erf
- perceel: B0541 – oppervlakte: 370 m²
- 1903 splitsing en stichting



1903 splitsing en stichting

1903-1918

- omschrijving: huis, pakhuis en erf
- huurwaarde gebouw(en): f 70,=/f 44,=
- perceel: B0783+B0784 – opp. 270 m²
- 1918 vereniging en splitsing



1918 vereniging en splitsing

1918-1972

- omschrijving: huis en erf
- huurwaarde gebouw(en): f 44,=
- perceel: B1220 – oppervlakte: 165 m²
- 1972 wijziging bestemming

1972-1979

- omschrijving: huis en erf
- huurwaarde gebouw(en): f 99,=
- perceel: B1220 – oppervlakte: 165 m²
- 1979 ruilverkaveling

Bewoners en gebruikers

1833 Pompbuurt 78 – Dirk van Veen en Hendrik Kuijt

1833 Pompbuurt 78 – Hendrik Kuijt en Jan

Blom	-kamer met 1 venster , op noordzijde
1833 Pompbuurt 78 – Dirk van Veen (werkplaats)	-zolder en portaal -voorerv 10 m ²
1897 Kanaaldijk 114 – Jb. Hartland	-dak van pannen, met hout beschoten
1897 Kanaaldijk 114a – onbewoond	-muren ½ waal
1903 Kanaaldijk 129 – Jan Muis, arbeider	-gemeenschappelijke regenbak, voor 4 woningen, buiten aan de woning
1935 Kanaaldijk 249 – H.J. Slot	-gemeenschappelijk privaat, op 40 meter, voor 2 woningen, van hout, over de sloot
1946 Kanaaldijk 249 – H.J. Slot	
1964 Kanaaldijk 178 – wed. J. Slot-IJfs	
1972 Kanaaldijk 178 – onbewoond	-huur: f 1,25 per week

Overige feiten

1833 belasting
 -Pompbuurt 78
 -gedeelte woonhuis
 -belastingsschuldige: Dirk van Veen en Hendrik
 Kuijt
 -huurwaarde: f 20,=
 -aantal deuren en vensters: 3
 -aantal haardsteden: 1

1833 belasting
 -Pompbuurt 78
 -gedeelte woonhuis
 -belastingsschuldige: Hendrik Kuijt en Jan Blom
 -huurwaarde: f 16,=
 -aantal deuren en vensters: 2
 -aantal haardsteden: 1

1833 belasting
 -Pompbuurt 78
 -werkplaats
 -belastingsschuldige: Dirk van Veen
 -huurwaarde: -
 -aantal deuren en vensters: -
 -aantal haardsteden: -

1903 woningonderzoek
 -Kanaaldijk 129
 -eigenaar: Adrianus Hart, timmerman
 -bewoner: Jan Muis, arbeider
 -aantal bewoners: 6
 -mede-bewoner: Cornelia Middelbeek,
 kostganger
 -oppervlakte woning: 34 m²
 -kamer met 2 bedsteden en 2 vensters, voor