

Kanaaldijk 149

Periode 1832-1979

Kadastrale eigenaren

1832-1845

Klaas Ruis, werkman
(kad. art. 0158)

1845-1852

Jan Groenland, timmermansknecht
(kad. art. 0436)

1852-1858

Cornelis Bruinvis te Alkmaar
(kad. art. 0562)

1858-1860

wed. Cornelis Bruinvis te Alkmaar
(kad. art. 0676)

1860-1882

Jacob Jansz Stam, timmerman
(kad. art. 0707)

1882-1885

Jan Stam
(kad. art. 1060)

1885-1904

Jacob Groot Sr., timmerman
(kad. art. 0883)

1904-1918

Arie de Graaf, arbeider
(kad. art. 1588)

1918-1920

Jacob Visser, tuinbouwer
(kad. art. 1269)

1920-1921

Woningbouwver. "Goed Wonen" te Koedijk
(kad. art. 2194)

1921-1922

Klaas Gerritsz Blom, landbouwer
(kad. art. 2227)

1922-1933

Klaas Gerritsz Blom, landbouwer
(kad. art. 2222)

1933-1933

Pieter Hart, vrachtschipper
(kad. art. 2587)

1933-1940

Elisabeth en Anna Blom te Amsterdam
(kad. art. 2592)

1940-1956

Jan Maartensz Molenaar, timmerman
(kad. art. 2767)

1956-1975

Coöp. Boerenleenbank Koedijk
(kad. art. 2706)

1975-1979

Coöp. Rabobank-Zuivelbank Alkmaar G.A.
(kad. art. 4119)

Kadastrale gegevens



Situatie in 1821 met A0076

1832-1845

-omschrijving: tuin
-perceel: A0076 – oppervlakte: 300 m²
-1845 stichting



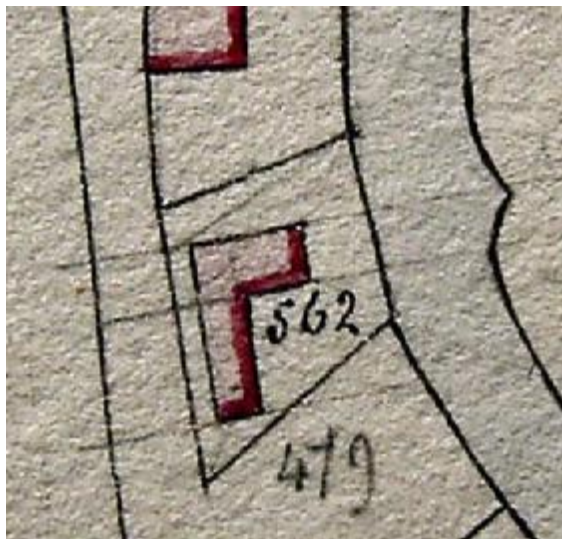
1845 stichting

1845-1852

- omschrijving: huis en erf
- huurwaarde gebouw(en): vrijdom
- perceel: A0479 – oppervlakte: 300 m²
- 1852 verval vrijdom

1852-1860

- omschrijving: huis en erf
- huurwaarde gebouw(en): f 21,=
- perceel: A0479 – oppervlakte: 300 m²
- 1860 vereniging en aanbouw



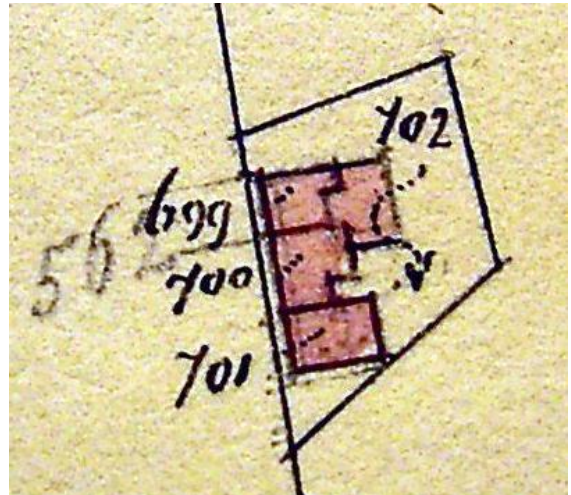
1860 vereniging en aanbouw

1860-1863

- omschrijving: huis en erf
- huurwaarde gebouw(en): f 21,= + vrijdom
- perceel: A0562 – oppervlakte: 310 m²
- 1863 verval vrijdom

1863-1876

- omschrijving: huis en erf
- huurwaarde gebouw(en): f 33,=/f 120,=
- perceel: A0562 – oppervlakte: 310 m²
- 1876 splitsing



1876 splitsing

Kanaaldijk 106

1876-1921

- omschrijving: huis
- huurwaarde gebouw(en): f 30,=/f 39,=
- perceel: A0699 – oppervlakte: 31 m²
- 1921 sloping en vereniging

Kanaaldijk 106a

1876-1921

- omschrijving: huis
- huurwaarde gebouw(en): f 30,=/ f 39,=
- perceel: A0700 – oppervlakte: 31 m²
- 1921 sloping en vereniging

Kanaaldijk 106b

1876-1921

- omschrijving: huis en erf
- huurwaarde gebouw(en): f 30,=/ f 37,=
- perceel: A0702 – oppervlakte: 212 m²
- 1921 sloping en vereniging

Kanaaldijk 106c

1876-1921

- omschrijving: huis
- huurwaarde gebouw(en): f 30,=/ f 39,=

-perceel: A0701 – oppervlakte: 36 m²
-1921 sloping en vereniging



1921 sloping en vereniging

1921-1921
-omschrijving: erf
-perceel: A1315 – oppervlakte: 310 m²
-1921 stichting

1921-1922
-omschrijving: schuur en erf
-huurwaarde gebouw(en): f 30,=
-perceel: A1315 – oppervlakte: 310 m²
-1922 splitsing en stichting

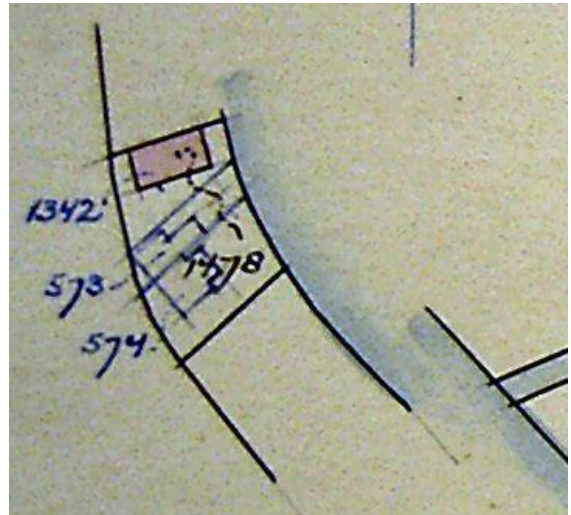


1922 splitsing en stichting schuur

1922-1950
-omschrijving: schuur en erf
-huurwaarde gebouw(en): f 30,=

-perceel: A1342 – oppervlakte: 178 m²
-1950 verbouw

1950-1956
-omschrijving: huis en erf
-huurwaarde gebouw(en): f 198,=
-perceel: A1342 – oppervlakte: 178 m²
-1956 vereniging en verbouw



1956 vereniging en verbouw

1956-1959
-omschrijving: huis en erf
-huurwaarde gebouw(en): f 198,=
-perceel: A1478 – oppervlakte: 538 m²
-1959 stichting

1959-1979
-omschrijving: huis, kantoor en erf
-huurwaarde gebouw(en): f 246,=
-perceel: A1478 – oppervlakte: 538 m²
-1979 ruilverkaveling

Bewoners en gebruikers

1897 Kanaaldijk 92 – Jb. Otto
1897 Kanaaldijk 92a – Jn. Hansen
1897 Kanaaldijk 92b – A. Koning
1897 Kanaaldijk 92c – wed. Hoogland
1903 Kanaaldijk 106 – Jannetje Kromhout
1903 Kanaaldijk 106a – Hendrik Boskamp
1903 Kanaaldijk 106b – Aagje Akerboom
1903 Kanaaldijk 106c – Hendrik Butter
1935 Kanaaldijk 221 - Hart
1946 Kanaaldijk 221 – schuur

1964 Kanaaldijk 149 – K. Molenaar

1972 Kanaaldijk 149 – K. Molenaar

Overige feiten

1903 woningonderzoek

-Kanaaldijk 106

-eigenaar: Arie de Graaf te Koedijk

-bewoner: Jannetje Kromhout, zonder beroep

-aantal bewoners: 3

-mede-bewoners: Bartholomeus Glijnes en Dirk Klom, kostgangers

-oppervlakte woning: 27,5 m²

-kamer met 2 bedsteden en 1 venster, voor

-zolder en portaal

-voor erf: 4 m²

-dak van pannen, niet beschoten

-muren ½ waal

-gemeenschappelijke regenton, voor 4 woningen, in de woning

-gemeenschappelijk privaat, op 8 meter, voor 2 woningen, van hout, over de sloot

-huur: f 0,90 per week

1903 woningonderzoek

-Kanaaldijk 106a

-eigenaar: Arie de Graaf te Koedijk

-bewoner: Hendrik Boskamp, arbeider

-aantal bewoners: 8

-oppervlakte woning: 37 m²

-oppervlakte bijgebouw: 10 m²

-kamer met 3 bedsteden en 2 vensters, voor

-zolder en loods (bijgebouw)

-voor erf 5 m², achter erf 10 m²

-dak van pannen, niet beschoten

-muren ½ waal

-gemeenschappelijke regenbak, voor 4 woningen, in de woning

-gemeenschappelijk privaat, op 4 meter, voor 2 woningen, van hout, over de sloot

-huur: f 1,= per week

1903 woningonderzoek

-Kanaaldijk 106b

-eigenaar: Arie de Graaf te Koedijk

-bewoner: Aagje Akerboom, zonder beroep

-aantal bewoners: 1

-oppervlakte woning: 18,5 m²

-oppervlakte loods: 5,5 m²

-kamer met 2 bedsteden en 1 venster, achter zolder

-achter erf 15 m²

-dak van pannen, niet beschoten

-muren ½ waal

-gemeenschappelijke regenbak, voor 4 woningen, in de woningen

-gemeenschappelijk privaat, op 4 meter, voor 2 woningen, van hout, over de sloot

-huur: f 0,60 per week

1903 woningonderzoek

-Kanaaldijk 106c

-eigenaar: Arie de Graaf te Koedijk

-bewoner: Hendrik Butter, arbeider

-oppervlakte woning: 26 m²

-oppervlakte bijgebouw: 8 m²

-kamer met 2 bedsteden en 1 venster, voor

-zolder en loods (bijgebouw)

-voor erf 5 m², achter erf 40 m²

-dak van pannen, niet beschoten

-muren ½ waal

-gemeenschappelijke regenbak, voor 4 woningen, in de woning

-gemeenschappelijk privaat, op 5 meter, voor 2 woningen, van hout, over de sloot

-huur: f 1,= per week

-opmerking: last van rook

1960-1974 handelsregister

Handelsnaam:

-1905: Coöperatieve Boerenleenbank

-1968: Coöperatieve Raiffeisenbank "Koedijk"

Soort bedrijf:

-1905: spaar- en uitleenbedrijf

-1968: bankbedrijf

Eigenaar:

-Coöperatieve Vereniging

Adres:

-1905: Koedijk, no. 221

-1925: Kanaaldijk 240, 167

-1966: Kanaaldijk 149

Gevestigd:

-23-04-1905

Opgeheven:

- 01-09-1974

Opmerkingen:

-Statuten gewijzigd 1925, 1941, 1957, 1968

-In 1960 is de bank verhuisd naar nr. 149

-M.i.v. 01-09-1974 ontbonden en opgegaan in
Coöperatieve Rabobank Zuivelbank Alkmaar

GA