

# Kanaaldijk 96

## Periode 1832-1972

### Kadastrale eigenaren

1832-1850

Wed. Jacob Stam, boerin  
(kad. art. 0181)

1850-1871

Jan Jacobsz Stam, landman  
(kad. art. 0447)

1871-1895

Jacob Jansz Stam, landbouwer  
(kad. art. 0891)

1895-1913

Dirkje Burger, wed. Jacob Jansz Stam,  
veehoudster  
(kad. art. 1267)

1913-1919

Nicolaas Jacobus Stam, landbouwer  
(kad. art. 1261)

1919-1972

Jacob Nicolaas Stam, landbouwer  
(kad. art. 2166)

### Kadastrale gegevens

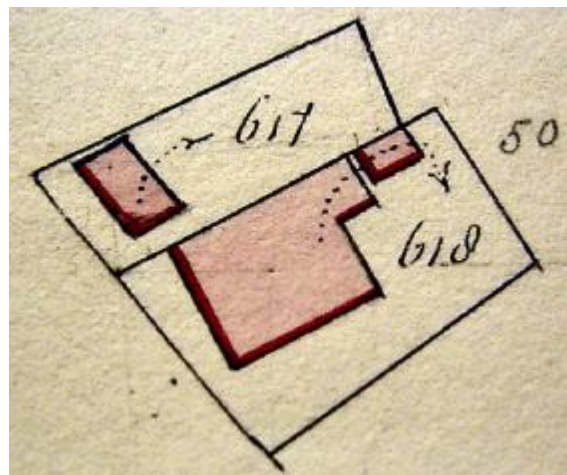


Situatie in 1821 met A0050

1832-1869

-omschrijving: huis en erf  
-huurwaarde gebouw(en): f 45,=

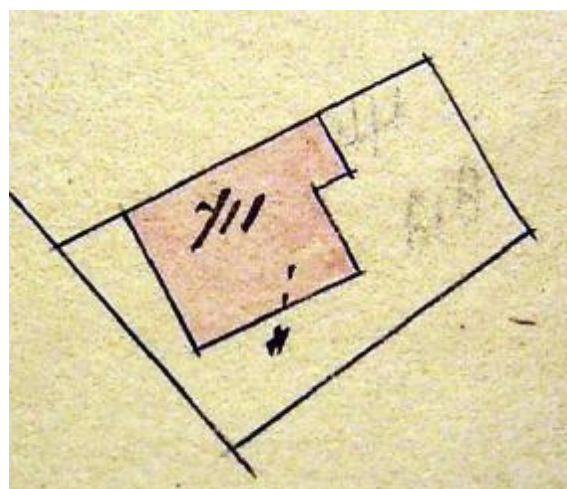
-perceel: A0050 – oppervlakte: 1530 m<sup>2</sup>  
-1869 splitsing en stichting



1869 splitsing

1869-1877

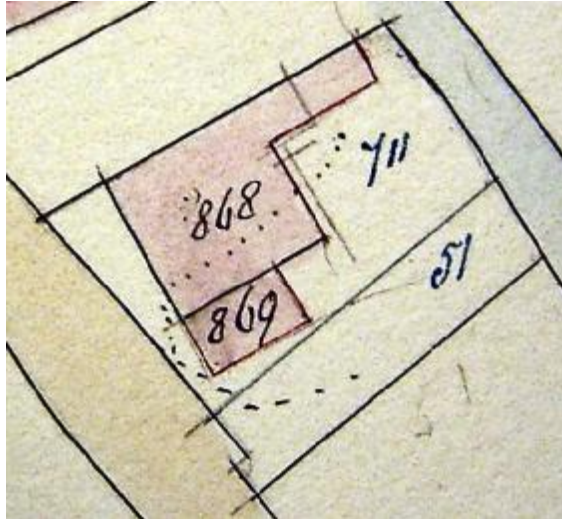
-omschrijving: huis, boet en erf  
-huurwaarde gebouw(en): f 45,=  
-perceel: A0618 – oppervlakte: 955 m<sup>2</sup>  
-1877 sloping schuur



1877 sloping en verval vrijdom

1877-1896

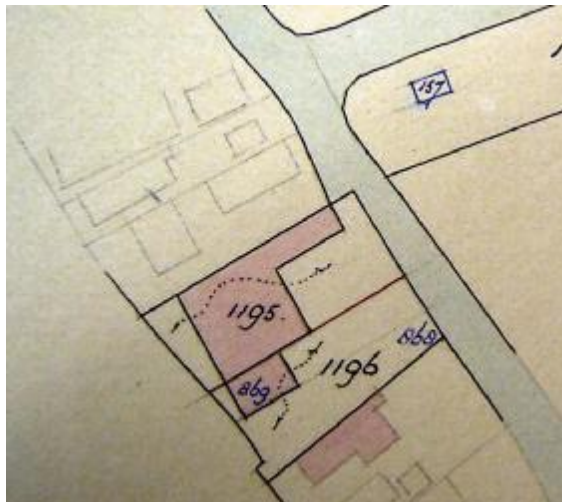
-omschrijving: huis en erf  
-huurwaarde gebouw(en): f 45,=/f 275,=  
-perceel: A0711 – oppervlakte: 955 m<sup>2</sup>  
-1896 bijbouw, stichting en vereniging



1896 bijbouw, stichting en vereniging

1896-1913

- omschrijving: huis en erf
- huurwaarde gebouw(en): f 300,=/f 179,=
- perceel: A0868 – oppervlakte: 1268 m<sup>2</sup>
- 1913 splitsing



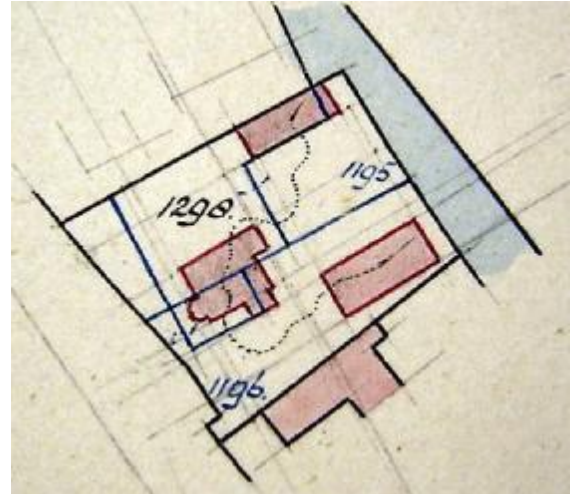
1913 splitsing

1913-1919

- omschrijving: huis en erf
- huurwaarde gebouw(en): f 179,=
- perceel: A1195 – oppervlakte: 720 m<sup>2</sup>
- 1919 sloping

1919-1920

- omschrijving: schuur en erf
- huurwaarde gebouw(en): (zie Kanaaldijk 97)
- perceel: A1195 – oppervlakte: 720 m<sup>2</sup>
- 1920 stichting en vereniging



1919 sloping en 1920 stichting en vereniging

1920-1947

- omschrijving: huis, schuren en erf
- huurwaarde gebouw(en): f 297,=
- perceel: A1298 – oppervlakte: 1345 m<sup>2</sup>
- 1947 redres

1947-1972

- omschrijving: huis, schuren en erf
- huurwaarde gebouw(en): f 277,=
- perceel: A1298 – oppervlakte: 1345 m<sup>2</sup>
- 1972 over naar Sint Pancras

### Bewoners en gebruikers

- 1833 Middelbuurt 44 – Jan Hooghuijs
- 1897 Kanaaldijk 58 – wed. Jb. Stam en N.J. Stam
- 1935 Kanaaldijk 123 – Jb. Stam
- 1946 Kanaaldijk 123 – Jb. Stam
- 1964 Kanaaldijk 96 – Jb. Stam
- 1972 Kanaaldijk 96 – J. Stam

### Overige feiten

- 1833 belasting
- Middelbuurt 44
- landmanswoning
- belastingsschuldige: Jan Hooghuijs
- huurwaarde: f 55,=
- aantal deuren en vensters: 6
- aantal haardsteden: 2
- 1903 geen woningonderzoek