

Kanaaldijk 35

Periode 1832-1972

Kadastrale eigenaren

1832-1847

wed. Cornelis Mos, huisvrouw van Pieter Hogeboom
(kad. art. 0137)

1847-1847

Dirk Butter, slager
(kad. art. 0474)

1847-1851

Jacob Butter, zonder beroep
(kad. art. 0481)

1851-1895

Dirk de Wit, schuitemaker
(kad. art. 0553)

1895-1896

Nantje Tegel, wed. Dirk de Wit, scheepmaakster
(kad. art. 1272)

1896-1899

Jan Cornelisz de Wit, schuitemaker
(kad. art. 1281)

1899-1902

Guurtje Stam, wed. Jan Vader, zonder beroep
(kad. art. 1379)

1902-1910

Jan Cornelisz Oosterman, schipper
(kad. art. 1160)

1910-1913

Jacob Pietersz Groot, melkslijter
(kad. art. 0783)

1913-1923

Maarten Mulder, landbouwer
(kad. art. 1820)

1923-1938

Klaas Klaasz Wortel, zonder beroep
(kad. art. 2278)

1938-1942

Maartje Ton, wed. Klaas Wortel, zonder beroep
(kad. art. 2703)

1942-1947

Romke Rood te Warnsveld
(kad. art. 2755)

1947-1961

Daniël P. Lobel, tuinbouwdeskundige
(kad. art. 2978)

1961-1968

Antonius W. van der Klugt te Bergen
(kad. art. 3477)

1968-1968

Adolf C. Zsuscher te Amsterdam
(kad. art. 3730)

1968-1969

Louise Schuurisma, lerares
(kad. art. 3731)

1969-1972

Therese M.R. Grondsma te Bergen
(kad. art. 3792)

1972-1972

Joannes H. Weijers te Camperduin
(kad. art. 3989)

Kadastrale gegevens

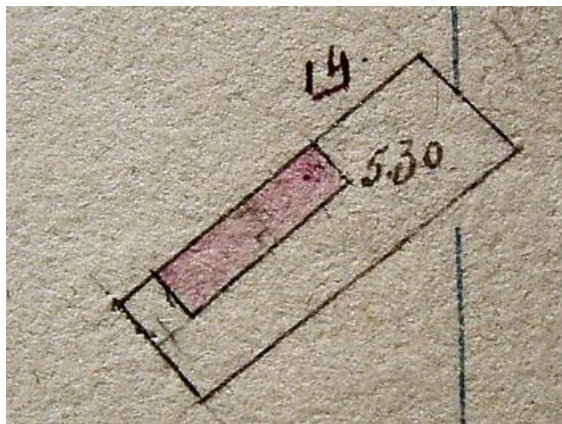


Situatie in 1821 met A0014

1832-1857

-omschrijving: huis en erf

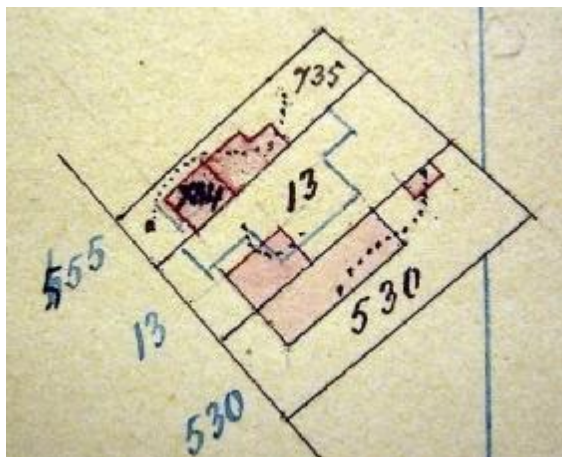
- huurwaarde gebouw(en): f 21,=
- perceel: A0014 – oppervlakte: 480 m²
- 1857 verbouw



1857 verbouw

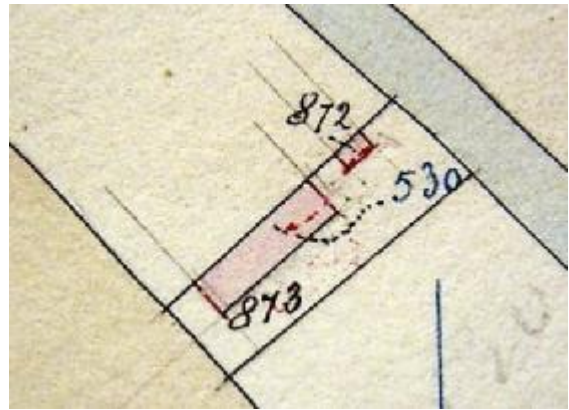
- 1857-1860
- omschrijving: huis en erf
- huurwaarde gebouw(en): vrijdom
- perceel: A0530 – oppervlakte: 480 m²
- 1860 verval vrijdom

- 1860-1886
- omschrijving: huis en erf
- huurwaarde gebouw(en): f 21,=/f 100,=
- perceel: A0530 – oppervlakte: 480 m²
- 1886 herbouw



1886 herbouw

- 1886-1896
- omschrijving: huis, boet en erf
- huurwaarde gebouw(en): f 120,=
- perceel: A0530 – oppervlakte: 480 m²
- 1896 verbouw en splitsing



1896 verbouw en splitsing in A0872 en A0873

Voorhuis

- 1896-1903
- omschrijving: huis en erf
- huurwaarde gebouw(en): f 120,=
- perceel: A0873 – oppervlakte: 468 m²
- 1903 stichting en splitsing



1903 splitsing

- 1903-1972
- omschrijving: huis en erf
- huurwaarde gebouw(en): f 120,=/f 69,=
- perceel: A0968 – oppervlakte: 336 m²
- 1972 over naar Sint Pancras

Achterhuis

- 1896-1972
- omschrijving: huis
- huurwaarde gebouw(en): f 15,=/f 9,=
- perceel: A0872 – oppervlakte: 12 m²
- 1972 over naar Sint Pancras

Bewoners en gebruikers

1833 Noordeinde 12 – Jacob Butter
1897 Kanaaldijk 17 – Jn. Vader
1897 Kanaaldijk 17a – wed. D. de Wit
1903 Kanaaldijk 18 – Gerrit Kuiper
1903 Kanaaldijk 19c – Nantje de Wit-Tegel
1935 Kanaaldijk 49 – K. Wortel
1946 Kanaaldijk 49 – wed. Jb. Slooten
1964 Kanaaldijk 35 – G. Slooten-Houtkoper
1972 Kanaaldijk 35 – O. Klijn

-achtererf 10 m²
-dak van pannen, niet beschoten
-muren ½ waal
-eigen regenton, aan de woning
-gemeenschappelijk privaat , op 6 meter , voor
2 woningen, van hout, over de sloot
-vrij van huur zolang zij leeft

Overige feiten

1833 belasting

-Noordeinde 12

-woonhuis

-belastingsschuldige: Jacob Butter

-huurwaarde: f 25,=

-aantal deuren en vensters: 4

-aantal haardsteden: 2

1903 woningonderzoek

-Kanaaldijk 18

-eigenaar: Jan Oosterman, veehouder

-bewoner: Gerrit Kuiper, arbeider

-aantal bewoners: 2

-oppervlakte: woning: 47 m²

-kamer met 2 bedsteden en 3 vensters, voor

-kamer met 2 vensters, opzij

-zolder, portaal en koolbergplaats

-voorerf 20 m², achtererf 30 m²

-dak van pannen, met riet beschoten

-muren ½ waal

-eigen regenbak, in de woning

-gemeenschappelijk privaat, op 30 meter,

voor 2 woningen, van hout, over de sloot

-huur f 2,30 per week

1903 woningonderzoek

-Kanaaldijk 19

-eigenaar: Jan Oosterman, veehouder

-bewoner: Nantje Tegel (wed. Dirk de Wit)

-medebewoner: Jan de Wit, arbeider

-oppervlakte: woning: 12 m²

-kamer met een slaapplek en 1 venster, opzij

-een slaapplek op zolder

-zolder, portaal en werkplaatsje