

Kanaaldijk 18a

Periode 1832-1972

Kadastrale eigenaren

1832-1839

Jacob Volkers, werkman
(kad. art. 0197)

1839-1858

Jacob Volkers, werkman en Simon Jonker,
landman
(kad. art. 0669)

1858-1867

Erven Jacob Volkers
(kad. art. 0692)

1867-1869

Trijntje Hartland, wed. J. Volkers, boerin
(kad. art. 0822)

1869-1871

Simon Jonker, landman te Oudkarspel
(kad. art. 0691)

1871-1882

Jan Jonker en cons
(kad. art. 0871)

1882-1893

Trijntje Jonker, later gehuwd met Cornelis
Diepsmeer, onderwijzer te Amsterdam
(kad. art. 1050)

1893-1908

Cornelis Barsingerhorn, landman te
Oudkarspel/Koedijk
(kad. art. 1217)

1908-1934

Cornelis Jansz Barsingerhorn, landman
(kad. art. 1667)

1934-1939

N.V. Nationale Hypotheekbank te Amsterdam
(kad. art. 2601)

1939-1948

Arie van Egmond te Burgerbrug/Zijpe
(kad. art. 2735)

1948-1969

Klaas Barsingerhorn, tuinbouwer
(kad. art. 3021)

1969-1972

Cornelis Barsingerhorn, veehouder
(kad. art. 3138)

Kadastrale gegevens




Situatie in 1821 met A0001

1832-1839

-omschrijving: huis en erf
-huurwaarde gebouw(en): f 21,=
-perceel: A0001 – oppervlakte: 490 m²
-1839 gedeeltelijke sloop

1839-1858

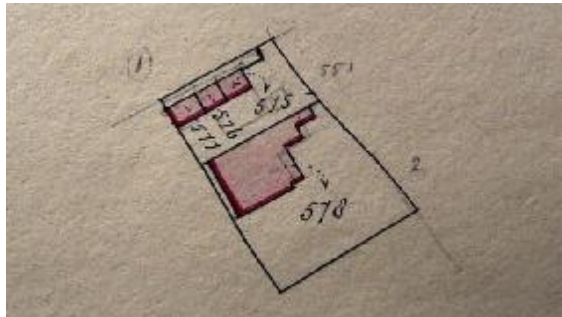
-omschrijving: huis en erf
-huurwaarde gebouw(en): f 21,=
-perceel: A0001 – oppervlakte: 490 m²
-1858 splitsing



1858 splitsing

1858-1863

- omschrijving: huis en erf
- huurwaarde gebouw(en): f 21,=
- perceel: A0551 – oppervlakte: 460 m²
- 1863 splitsing



1863 sloping en splitsing in A0575, A0576 en A0577

Voorhuis

1863-1876

- omschrijving: huis
- huurwaarde gebouw(en): f 15,=
- perceel: A0577 – oppervlakte: 35 m²
- 1876 vereniging

1876-1927

- omschrijving: huis en erf
- huurwaarde gebouw(en): f 30,=/f 44,=
- perceel: A0696 – oppervlakte: 52 m²
- 1927 wijziging bestemming

1927-1941

- omschrijving: schuur en erf
- bel opbr. gebouw(en): f 15,=
- perceel: A0696 – oppervlakte: 52 m²
- 1941 sloping

1941-1943

- omschrijving: erf
- perceel: A0696 – oppervlakte: 52 m²
- 1943 vereniging

Zie verder "Achterhuis"

Achterhuis

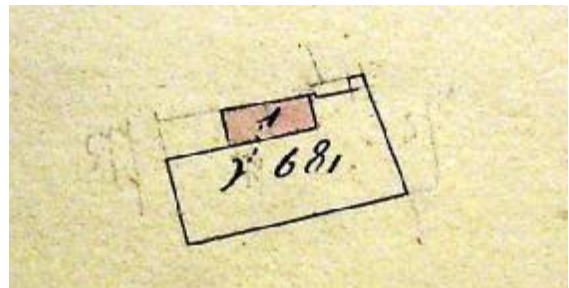
1863-1874 (a)

- omschrijving: huis (midden)
- huurwaarde gebouw(en): f 15,=

- perceel: A0576 – oppervlakte: 26 m²
- 1874 vereniging en wijziging bestemming

1863-1874 (b)

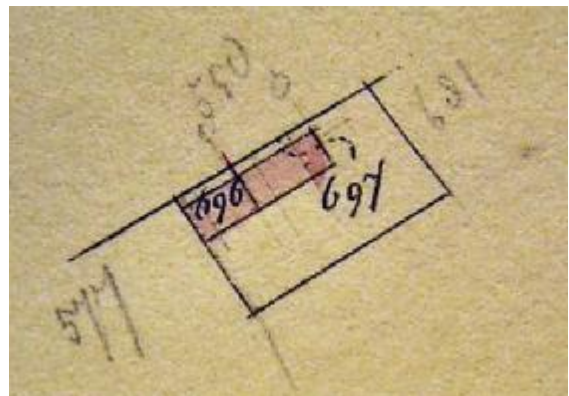
- omschrijving: huis (achter)
- huurwaarde gebouw(en): f 15,=
- perceel: A0575 – oppervlakte: 399 m²
- 1874 vereniging en wijziging bestemming



1874 vereniging tot A0681

1874-1876 (a+b)

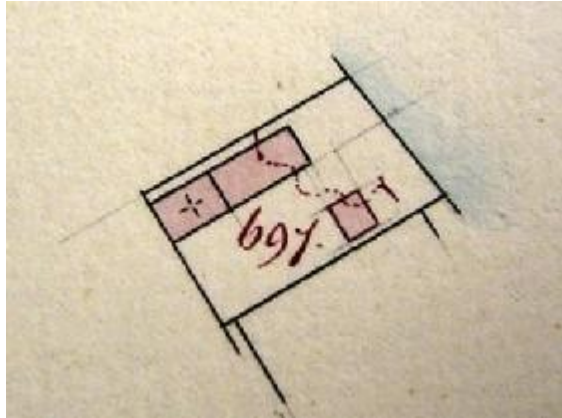
- omschrijving: schuur en erf
- huurwaarde gebouw(en): f 15,=
- perceel: A0681 – oppervlakte: 425 m²
- 1876 vereniging



1876 vereniging tot A0696 en A0697

1876-1903

- omschrijving: schuur en erf
- huurwaarde gebouw(en): f 30,=
- perceel: A0697 – oppervlakte: 438 m²
- 1903 stichting



1903 stichting schuur

1903-1922

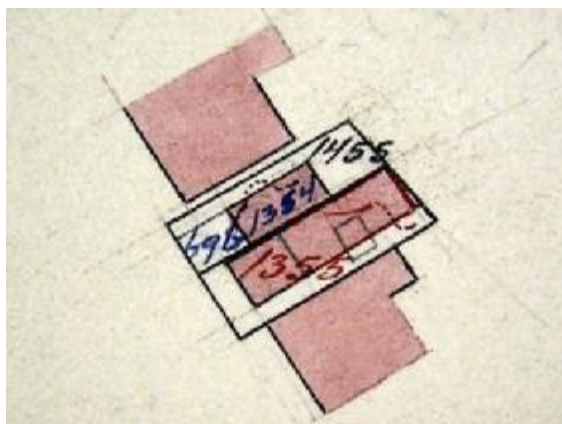
- 2 schuren en erf
- huurwaarde gebouw(en): f 40,=/f 19,=
- 1922 splitsing



1922 splitsing in A1354 en A1355

1922-1934

- omschrijving: schuur en erf
- huurwaarde gebouw(en): f 15,=
- perceel: A1354 – oppervlakte: 133 m²
- 1943 sloping en vereniging



1943 sloping en vereniging tot A1455

1943-1972

- omschrijving: schuur en erf
- huurwaarde gebouw(en): f 15,=
- perceel: A1455 – oppervlakte: 185 m²
- 1972 over naar Sint Pancras

Bewoners en gebruikers

1833 Noordeinde 1 – Jacob Volkers

1897 Kanaaldijk 1 – P. Schager

Overige feiten

1833 belasting

Noordeinde 1

-landmanswoning

-belastingsschuldige: Jacob Volkers

-huurwaarde: f 30,=

-aantal deuren en vensters: 4

-aantal haardsteden: 2