

Kanaaldijk 7

Periode 1857-1972

Kadastrale eigenaren

1857-1875

Jan Butter, landman te Oudkarspel
(kad. art. Oudk-0761)

1875-1907

Klaas Kuiper, landbouwer te Oudkarspel
(kad. art. Oudk-1194)

1907-1935

Klaas Kuiper, landman
(kad. art. 1140)

1935-1939

Bertus de Groot, arbeider
(kad. art. 2614)

1939-1959

Pieter van Twuiver, broodbakker
(kad. art. 2726)

1959-1972

Bertus de Groot, tuinbouwer
(kad. art. 3134)

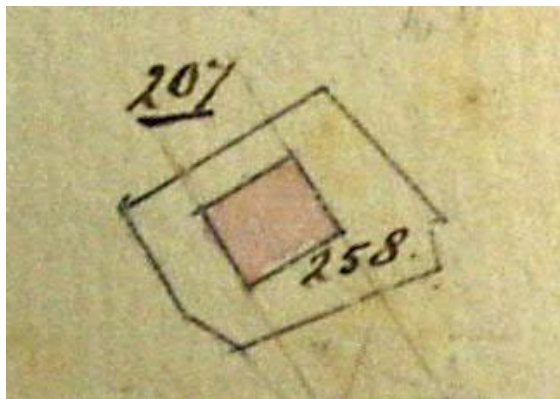
Kadastrale gegevens

tot 1857

-weiland

-perceel: Oudk-A0207 – oppervlakte: 530 m²

-1857 stichting



1857 stichting van een huis

1857-1863

-omschrijving: huis en erf

- huurwaarde gebouw(en): vrijdom

-perceel: Oudk-A0258 – oppervlakte: 530 m²

-1863 verval vrijdom

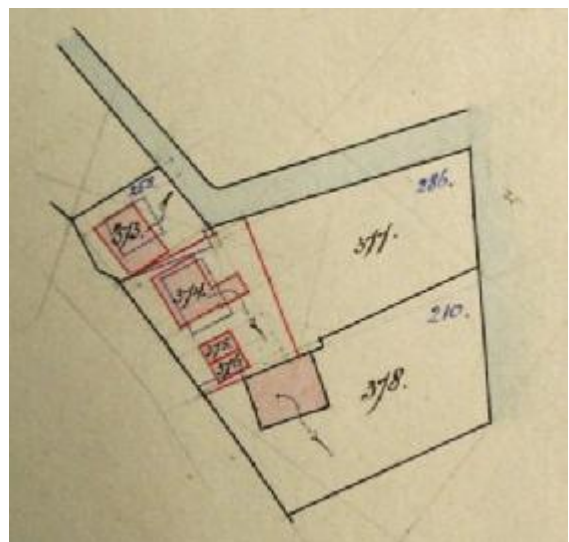
1863-1878

-omschrijving: huis en erf

- huurwaarde gebouw(en): f 21,=/f 90,=

-perceel: Oudk-A0258 – oppervlakte: 530 m²

-1878 verbouw



1901 gewijzigde situatie in kaart gebracht

1878-1902

-omschrijving: huis en erf

- huurwaarde gebouw(en): f 100,=

-perceel: Oudk-A0258 – oppervlakte: 530 m²

-1902 bijbouw



1902 bijbouw

1902-1907

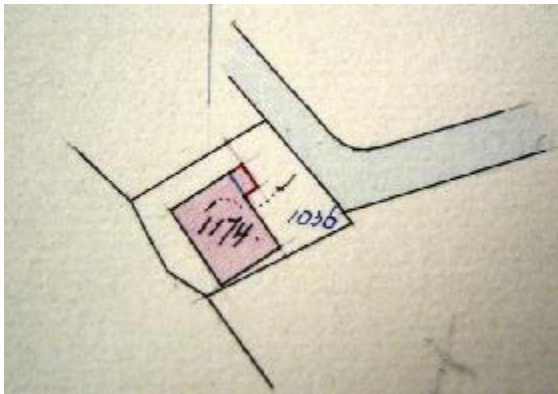
- omschrijving: huis en erf
- huurwaarde gebouw(en): f 140,=
- perceel: Oudk-A0373 – oppervlakte: 530 m²
- 1907 van gemeente Oudkarspel naar Koedijk

woonhuis

-aanvrager: B. de Groot

1907-1912

- omschrijving: huis en erf
- huurwaarde gebouw(en): f 140,=/f 59,=
- perceel: A1036 – oppervlakte: 530 m²
- 1912 bijbouw



1912 bijbouw

1912-1964

- omschrijving: huis en erf
- huurwaarde gebouw(en): f 59,=
- perceel: A1174 – oppervlakte: 530 m²
- 1964 vernieuwing

1964-1972

- omschrijving: huis en erf
- huurwaarde gebouw(en): f 74,=
- perceel: A1174 – oppervlakte: 530 m²
- 1972 over naar Sint Pancras

Adressen, bewoners en gebruikers

- 1907 Kanaaldijk 4 - K. Kuiper
- 1935 Kanaaldijk 7 - B. de Groot
- 1946 Kanaaldijk 7 - B. de Groot
- 1964 Kanaaldijk 7 - B. de Groot
- 1972 Kanaaldijk 7 - B. de Groot

Overige feiten

- 1963 bouwvergunning
- tot het gedeeltelijk veranderen van het