

Huiswaard 4

Periode 1926-1975

Kadastrale eigenaren

1925-1927

Julius J.W. Blom, tuinder
(kad. art. 2377)

1927-1931

Jan Veldhuis, visser
(kad. art. 2441)

1931-1943

Jan Rezelman, vrachtrijder
(kad. art. 2548)

1943-1947

Cornelis Rezelman, chauffeur te Giekerk
(kad. art. 2860)

1947-1963

Pieter van der Struijs, tuinder
(kad. art. 2366)

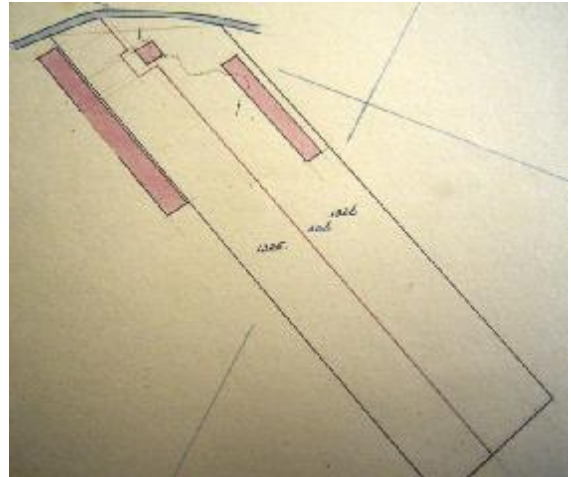
1963-1972

Johannes Commandeur, hoogovenarbeider
(kad. art. 3549)

1972-1975

Gemeente Alkmaar
(kad. art. 3626)

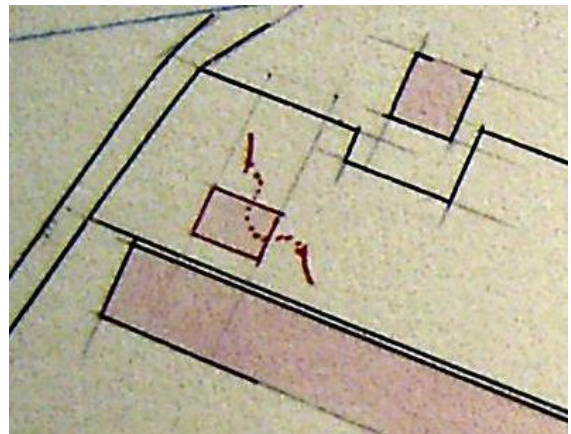
Kadastrale gegevens



1926 splitsing en ontstaan B1325

tot 1926

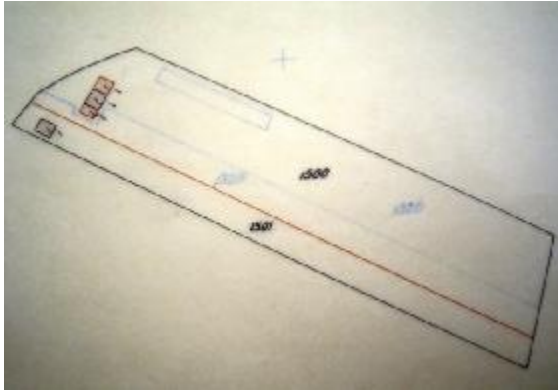
- omschrijving: tuin en boomgaard
- perceel: B1325 – oppervlakte: 6550 m²
- 1926 stichting



1926 stichting (detail)

1926-1963

- omschrijving: huis, tuin en boomgaard
- huurwaarde gebouw(en): f 49,=
- perceel: B1325 – oppervlakte: 6550 m²
- 1963 splitsing



1963 splitsing

1963-1975

- omschrijving: huis en bouwland
- huurwaarde gebouw(en): f 49,=
- perceel: B1501 – oppervlakte: 3600 m²
- 1975 vereniging tot bouwgrond Huiswaard II

Adressen en bewoners/gebruikers

- 1928 Huiswaard B2 – J. Veldhuis
- 1946 Huiswaard 4 – wed. P. Groothuizen

Overige feiten

-