

Hoornscheweg 8-9

Periode 1876-1979

Kadastale eigenaren

1876-1900

Arie Visser, landman en sluiswachter van de
Zeswielen, wonende te Oudorp
(kad. art. 0873)

1900-1900

Klaas Jansz van der Woude, landbouwer
(kad. art. 1356)

1900-1903

Pieter Volkers, wagenmaker
(kad. art. 1442)

1904-1905

Coöperatieve Volksbank te Alkmaar
(kad. art. 1601 + 1603)

1905-1918

Klaas Troostheide, landbouwer
(kad. art. 1614)

1918-1939

Klaas Troostheide, landbouwer
(kad. art. 1614)

en

Pieter Buur, schipper
(kad. art. 2103)

1939-1960

Pieter Buur, schipper
(kad. art. 2103)

1960-1972

Petrus Johannes Buur, sloper
(kad. art. 3430)

1972-1972

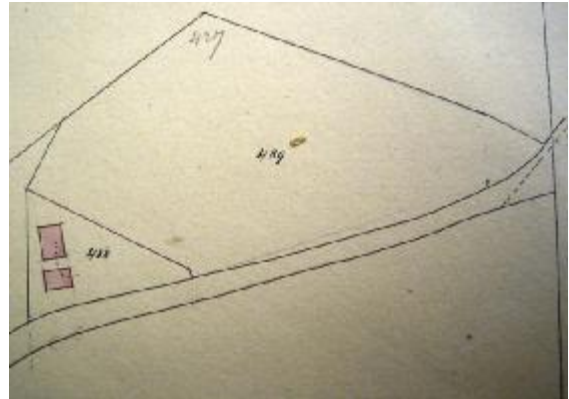
Jeanne Petronella Boon, zonder beroep
(kad. art. 3964)

Kadastrale gegevens

tot 1876

-weiland

-1876 splitsing en stichting



1876 splitsing en stichting

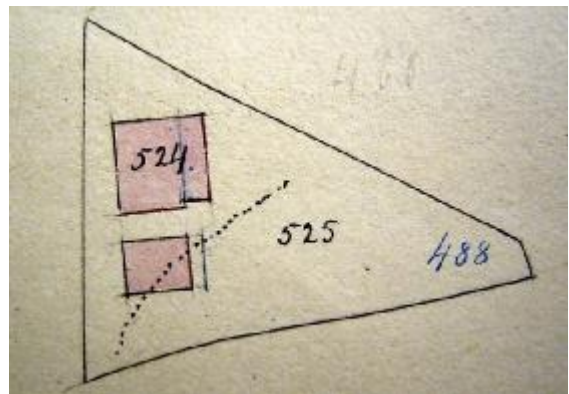
1876-1883

-omschrijving: huis en erf

-huurwaarde gebouwe(en): vrijdom

-perceel: deel van B0488

-1882 verval vrijdom, verbouw en splitsing



1882 verbouw en splitsing

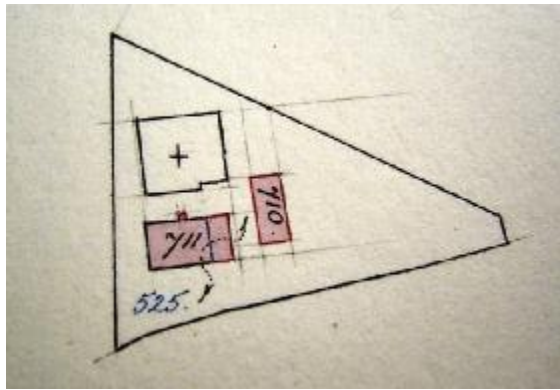
1882-1899

-omschrijving: huis en erf

-huurwaarde gebouw(en): f 100,=

-perceel: B0525 – oppervlakte: 1835 m²

-1899 bijbouw, stichting en splitsing



1899 bijbouw, stichting en splitsing

1899-1903

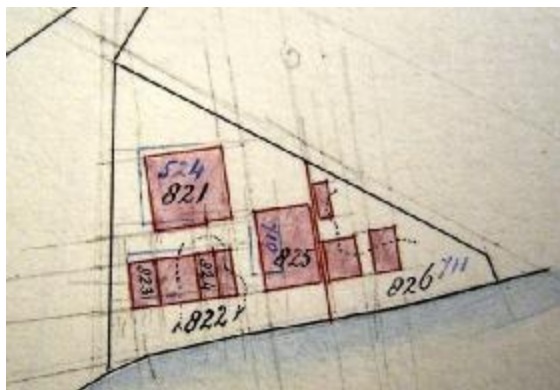
- omschrijving: huis en erf
- huurwaarde gebouw(en): f 120,=
- perceel: B0711 – oppervlakte: 1775 m²
- 1903 splitsing en bijbouw



1905 splitsing

1905-1918

- omschrijving: huis, werkplaats en erf
- huurwaarde gebouw(en): f 60,=/f 62,=
- perceel: B0854 – oppervlakte: 295 m²
- 1918 splitsing

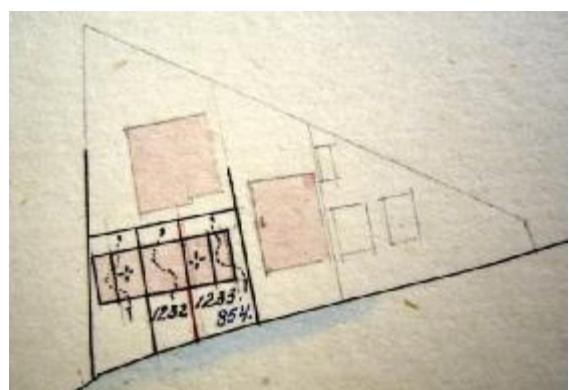


1903 splitsing en bijbouw

B0822

1903-1905

- omschrijving: huis, werkplaats en erf
- huurwaarde gebouw(en): f 60,=
- perceel: B0822 – oppervlakte: 1110 m²
- 1905 splitsing



1918 splitsing

Hoornschweg 8

1918-1964

- omschrijving: huis en erf
- huurwaarde gebouw(en): f 39,=
- perceel: B1232 – oppervlakte: 137 m²
- 1964 vernieuwing en vereniging

Hoornschweg 9a

1918-1964

- omschrijving: schuur en erf
- huurwaarde gebouw(en): f 28,=
- perceel: B1233 – oppervlakte: 158 m²
- 1964 vereniging

Hoornschweg 9

1903-1964

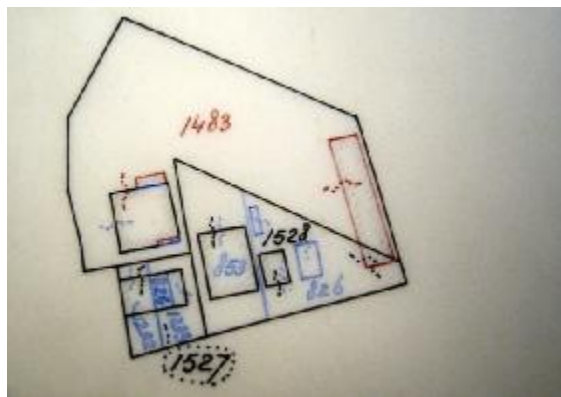
- omschrijving: huis

- huurwaarde gebouw(en): f 50,=/f 44,=
- perceel: B0824 – oppervlakte: 27 m²
- 1964 vernieuwing en vereniging

Hoorscheweg 8-9

1964-1971

- omschrijving: huis en erf
- huurwaarde gebouw(en): f 118,=
- perceel: B0824+B1233 – oppervlakte: 164 m²
- 1971 vereniging



1971 vereniging

1971-1972

- omschrijving: huis en erf
- huurwaarde gebouw(en): f 146,=
- perceel: B1527 – oppervlakte: 322 m²
- 1972 stichting

1972-1979

- omschrijving: huis en erf
- huurwaarde gebouw(en): f 139,=
- perceel: B1527 – oppervlakte: 322 m²
- 1979 over naar gemeente Alkmaar

Adressen en bewoners/gebruikers

- 1897 Hoorscheweg 176 – D. Bos
- 1897 Hoorscheweg 176a – J. Dekker
- 1903 Zeswielen 192 – Jan Dekker
- 1903 Zeswielen 192a – onbewoond
- 1935 Hoorscheweg 2 – P. Buur
- 1935 Hoorscheweg 3 – K. Troostheide
- 1935 Hoorscheweg 4 – W. Groen
- 1946 Zeswielen 2 – P. Buur
- 1946 Zeswielen 3 – W. Groen
- 1946 Zeswielen 4 – W. Biens

Overige feiten

1903 woningonderzoek

- Zeswielen 192
- eigenaar: Pieter Volkers
- bewoner: Jan Dekker, arbeider
- aantal bewoners: 4
- oppervlakte woning: 37 m²
- kamer met 2 bedsteden en 1 venster, voor
- zolder en werkplaats
- voor erf 40 m²
- dak van pannen met hout beschoten
- muren ½ waal
- gemeenschappelijke regenbak voor 2
- woningen, buiten aan de woning
- gemeenschappelijk privaat, op 15 meter, voor
- 2 woningen, van hout, met beerput
- lozing huishoudwater in de sloot
- huur f 1,25 per week
- opmerking: last van vocht, rook en lekkage

1903 woningonderzoek

- Zeswielen 192a
- eigenaar: Pieter Volkers
- bewoner: onbewoond
- oppervlakte woning: 41 m²
- kamer met 2 bedsteden en 1 venster, achter
- zolder en bergplaats
- voor erf: 30 m²
- dak van pannen, met hout beschoten
- muren ½ waal
- gemeenschappelijke regenbak, voor 2
- woningen, buiten aan de woning
- gemeenschappelijk privaat, op 6 meter, voor
- 2 woningen, van hout, met beerput
- lozing huishoudwater in de sloot
- huur f 1,25 per week
- opmerking: last van rook, vocht en lekkage