

De Noord 1-2

1860-1972

Kadastrale eigenaren

1860-1870

Ermpje de Boer, wed. Dirk Bakker,
boerenbedrijf
(kad. art. 0531)

1870-1894

Grietje Lammerschaag, wed. Simon Jonker,
veehouderster
(kad. art. 0866)

1894-1900

Lourens van der Oord, veehouder
(kad. art. 1056)

1900-1913

Johannes Cornelisz Bos, landman
(kad. art. 1433)

1913-1958

Dirk Kuiper, landbouwer
(kad. art. 1877)

1958-1960

Andreas E. van Galen, confectionair
(kad. art. 3329)

1960-1972

Jan Vennik, tuinbouwer
(kad. art. 3039)

1972-1972

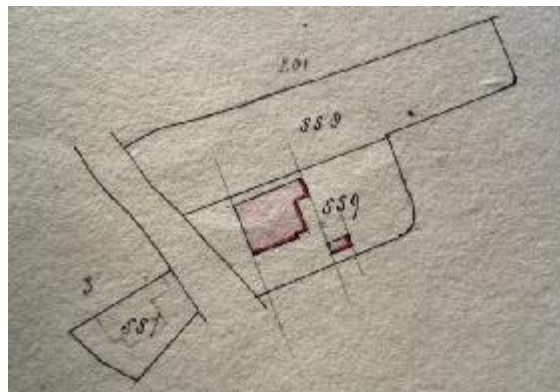
Horst L. Scheurer, ingenieur machinebouw
(kad. art. 4004)

Kadastrale gegevens

tot 1860

-hooi- en weiland

-1860 stichting en splitsing



1860 stichting en splitsing

1860-1866

-omschrijving: huis en erf
-huurwaarde gebouw(en): vrijdom
-perceel: A0559 – oppervlakte: 1650 m²
-1866 verval vrijdom

1866-1918

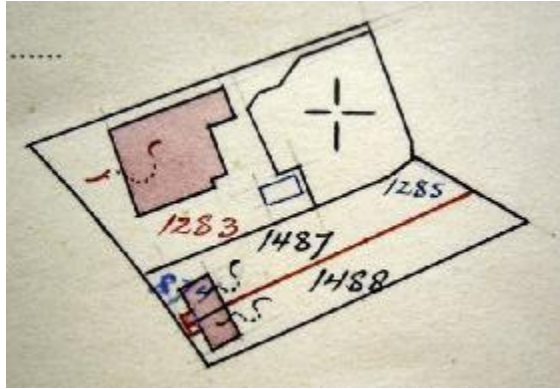
-omschrijving: huis en erf
-huurwaarde gebouw(en): f 45,= / f 250,= / f 153,=
-perceel: A0559 – oppervlakte: 1650 m²
-1918 splitsing



1918 splitsing

1918-1956

-omschrijving: huis, schuur en erf
-huurwaarde gebouw(en): f 153,=
-perceel: A1283 – oppervlakte: 1225 m²
-1956 vernieuwing



1956 vernieuwing

1956-1962

-omschrijving: huis (2 woningen), schuur en erf

-huurwaarde gebouw(en): f 163,=

-perceel: A1283 – oppervlakte: 1225 m²

-1962 gedeeltelijke vernieuwing

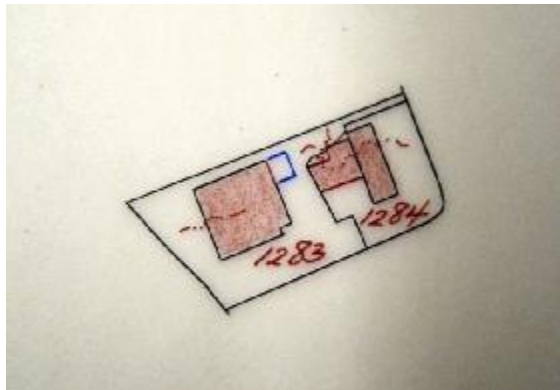
1962-1963

-omschrijving: huis, schuur en erf

-huurwaarde gebouw(en): f 173,=

-perceel: A1283 – oppervlakte: 1225 m²

-1963 gedeeltelijke vernieuwing



1962 en 1963 gedeeltelijke vernieuwing

1963-1972

-omschrijving: huis, schuur en erf

-huurwaarde gebouw(en): f 197,=

-perceel: A1283 – oppervlakte: 1225 m²

-1972 over naar Sint Pancras

Adressen en bewoners/gebruikers

1903 Huisnummer 5 – Klaas Leeuwekamp

1903 Huisnummer 5a – Abraham Edel

1907 Kanaaldijk 17 – Joh. Bos

1907 Kanaaldijk 17a – A. Edel

1924 Kanaaldijk 21 – D. Kuiper

1924 Kanaaldijk 22 – S. Klomp

1932 Kanaaldijk 21 – D. Kuiper

1932 Kanaaldijk 22 – S. Klomp

1935 Kanaaldijk 21 – D. Kuiper

1935 Kanaaldijk 22 – S. Klomp

1946 Kanaaldijk 21 – D. Kuiper

1946 Kanaaldijk 22 – M. Mulder

1964 De Noord 1 – I. Spijkerman-Vennik

1964 De Noord 2 – J.P. Vennik

1972 De Noord 1 – J. van Leeuwen

1972 De Noord 2 – J.P. Vennik

Overige feiten

1903 woningonderzoek

-Huisnummer 5

-eigenaar: Johannes Bos, veehouder

-bewoner: Klaas Leeuwekamp, handelaar

-aantal bewoners: 4

-oppervlakte woning: 91 m²

-kamer met 2 bedsteden en 2 vensters, voor

-kamer met 2 vensters, opzij

-zolder, kelder en werkplaats

-voorerf 50 m², achtererf 100 m²

-dak van riet, niet beschoten

-muren ½ waal

-gemeenschappelijke regenbak en nortonput, in de woning, voor 2 woningen

-gemeenschappelijk privaat, op 50 meter, voor 2 woningen, van hout, over de sloot

-lozing huishoudwater in de achtersloot

-huur f 1,50 per week

1903 woningonderzoek

-Huisnummer 5a

-eigenaar: Johannes Bos, veehouder

-bewoner: Abraham Edel, landbouwer

-aantal bewoners: 3

-mede-bewoner: Johannes Blaauwboer, dienstknecht

-oppervlakte woning: 119 m²

-kamer met 2 bedsteden en 2 vensters, voor slaappleats in de koolbergplaats voor de dienstknecht

-zolder, dorsch en koolbergplaats

- voor erf 50 m², achter erf 80 m²
- dak van riet, niet beschoten
- muren ½ waal
- gemeenschappelijke regenbak en nortonput, in de woning, voor 2 woningen
- gemeenschappelijk privaat, op 40 meter, voor 2 woningen, van hout, over de sloot
- lozing huishoudwater in de achtersloot
- huur f 2,50 per week

1961 bouwvergunning

- tot het verbeteren van de 2 woningen
- aanvrager: J. Vennik

1963 bouwvergunning

- tot het vernieuwen en veranderen van de 2 woningen
- aanvrager: J. Vennik